

Documento emitido por: Dir. POP(S)

Mat: Mat
Del 12 del 08/01/16

De: Gerardo Jarama Jr


A: Cecilia Pantoja


El presente documento se remite para

- Conocimiento y fines pertinentes
- Prepare oficio respuesta
- Su análisis y comentarios
- Coordinarse con _____
- Dar a conocer _____
- Activar trámite _____
- Con copia a _____
- Archivar en _____
- Instrucciones _____

imontaris@gmail.com

Fecha de Respuesta _____





ORD. DROP XIV Nº 012 /

ANT.: Plan Regional de Ordenamiento Territorial, Región de Los Ríos.
ORD. GORE Nº2996 del 27.11.2016.

MAT.: Remite Observaciones a Mapa de Usos Preferentes del Suelo de la Región de Los Ríos.

INC.: No hay.

VALDIVIA, 08 ENE 2016


**A: INTENDENTE REGIÓN DE LOS RÍOS
SR. EGON MONTECINOS MONTECINOS**

**DE: DIRECTORA DE OBRAS PORTUARIAS (S)
REGIÓN DE LOS RÍOS
KARLA NAVARRO CARDENAS**

Junto con saludarle, respecto de la revisión del Mapa de Zonificación de Usos Preferentes del Suelo del Plan Regional de Ordenamiento Territorial de la Región de Los Ríos, le comento lo siguiente:

- Existe concordancia entre la leyenda y lo expresado en el mapa.
- La simbología es concordante con la expresada en el mapa.
- Se sugiere incluir algunos topónimos relevantes como nombres de ríos, lagos, parques, reservas, océano, mar territorial, etc.
- Se sugiere la ubicación de esquioc en costado superior izquierdo.
- Falta título de leyenda.
- Falta nombre del mapa.

Sin otro particular, saluda atentamente,

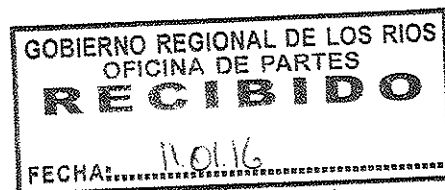


KARLA NAVARRO CARDENAS
Directora de Obras Portuarias (S)
Región de Los Ríos

KNC / PPC / ppc
Distribución:

- Destinatario.
- Cecilia Quintana GORE Región de Los Ríos.
- Anita Jara, Gore Región de Los Ríos.
- Sección Proyectos DOP Valdivia.
- Archivo.

SSD. Nº 9500655.-



Folios - 144